



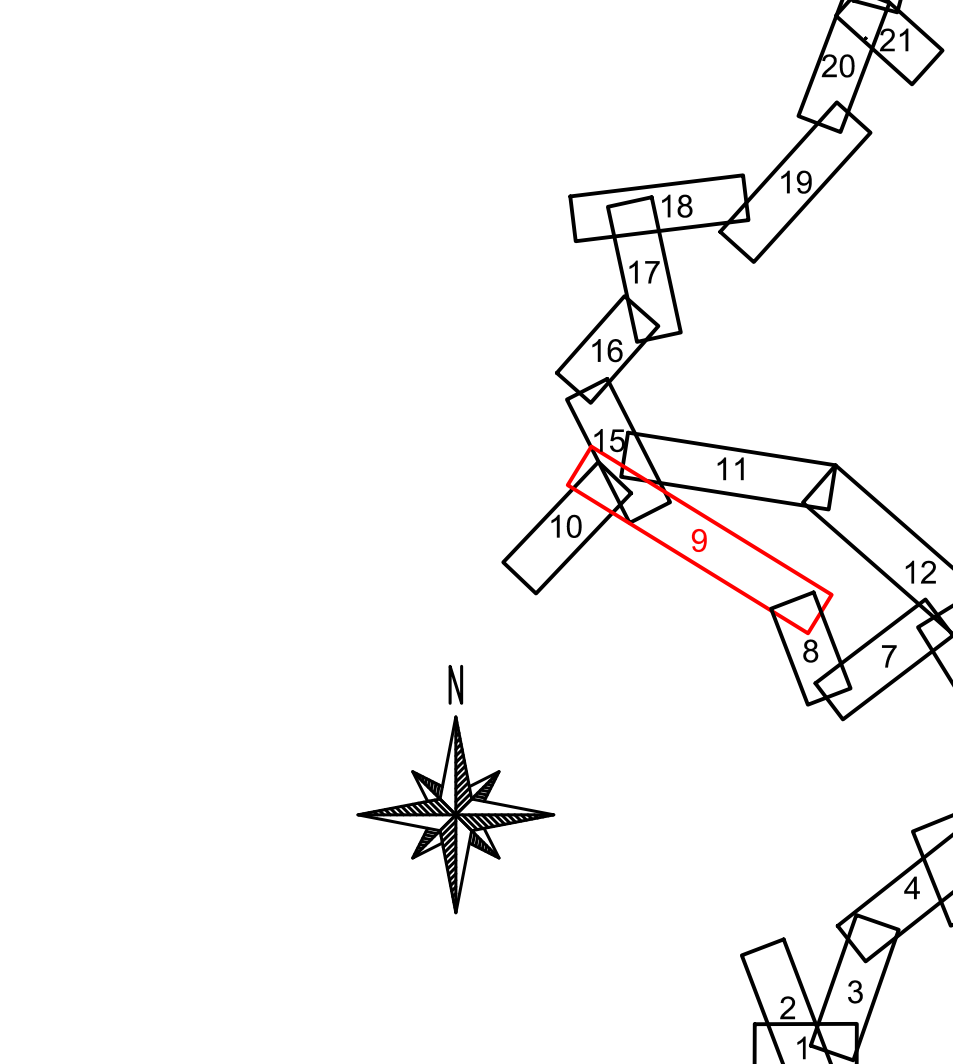


Legenda:

-  Nová BTS
-  Stávající BTS - úprava
-  Stávající BTS
-  Demontáž

Klad listů:



N

Orientační schéma:		Ministerstvo dopravy Státní fond dopravní infrastruktury Razba oprávněné osoby:	
Podpis:		Datum:	
Revize:	Datum:	Popis:	Kontroloval:
Stavebník/investor:		Správa železnic, státní organizace	
Adresa:		Dlážděná 1003/7, 110 00 Praha 1	
Zástupce investora:		Stavební správa západ	
Adresa:		Diamond Point, Ke Štvanici 656/3, 186 00, Praha 8 – Karlín	
Zhotovitel díla:		IXPROJEKTA s.r.o.	
Adresa:		Heršpická 813/5	
Kontakt:		info@ixprojekta.com	
Zhotovitel objektu:		IXPROJEKTA s.r.o.	
Adresa:		Heršpická 813/5	
Kontakt:		info@ixprojekta.com	
Hlavní projektant (HIP):		Specialista:	Odpovědný projektant:
Ing. Roman Skoták		Ing. Roman Skoták	Ing. Roman Skoták
Zpracovatel:		Ing. Roman Skoták	
Název stavby/akce:		ETCS státní hranice Německo - Dolní Žleb - Kralupy n Vlt. - úprava GSM-R	
Označení (S-kód):		S631600114	
Označení zhotovitele:		24045	
Označení části:		C.1.2	
Označení objektu/komplexu:		1. 209	
Název části:		Situční výkresy	
Název objektu:		Situční výkresy širších vztahů	
Název přílohy:		Situace stavby 1:10.000, část 09	
Název dílčí části přílohy:		viz textová část	
Kraj:		Katastrální území:	TUDU:
Ústecký, Středočeský			
Stupně dokumentace:		Datum zpracování:	Formát:
ZDS2		01/2025	10x A4
Měřítko:		1:10.000	
Měřítko:		1:10.000	
Měřítko:		1:10.000	